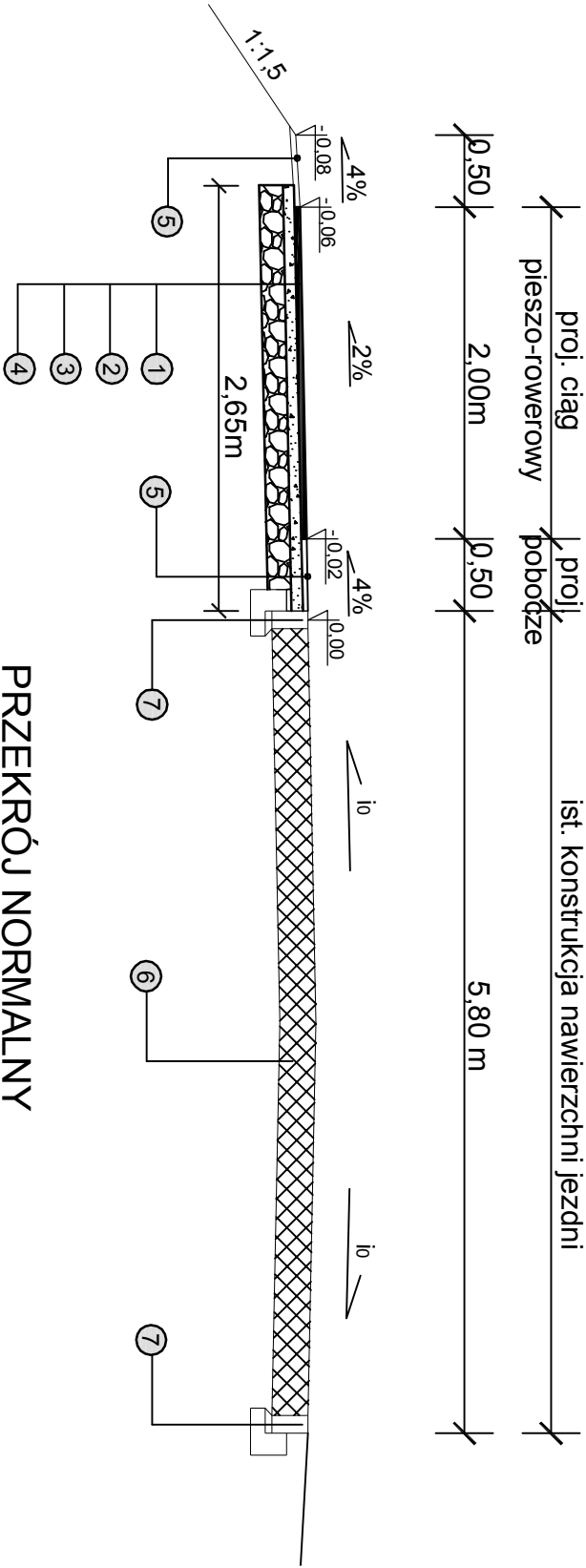
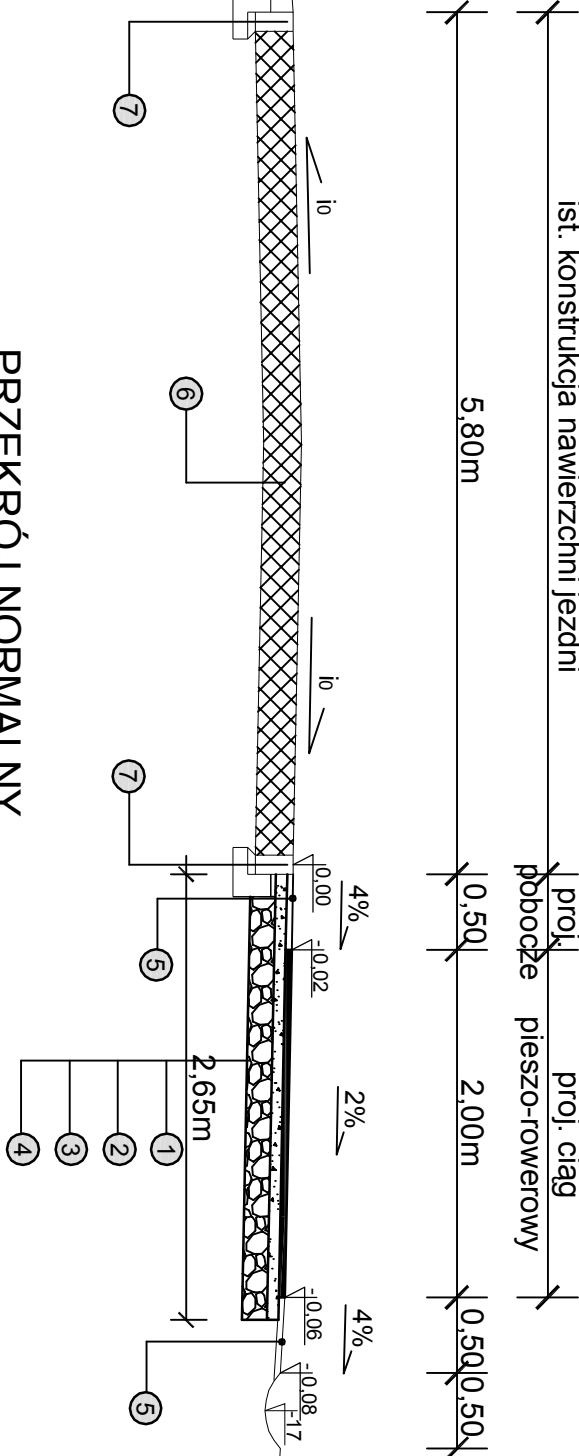


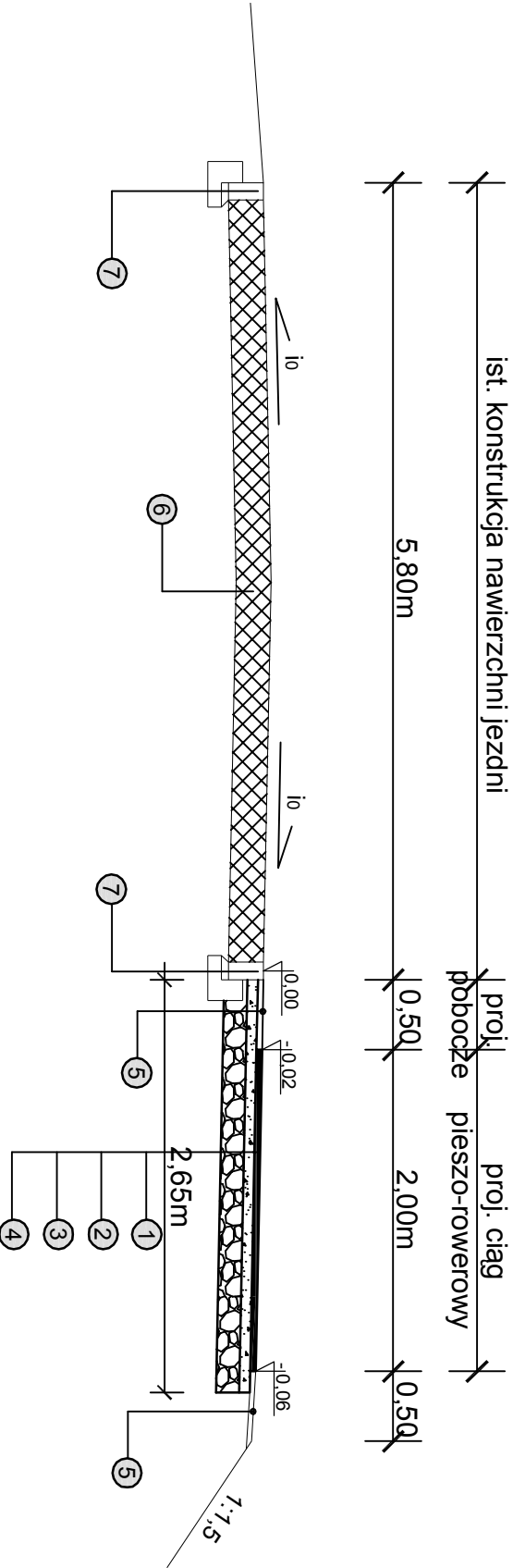
PRZEKRÓJ NORMALNY
od km 0+002,00 do km 0+059,00



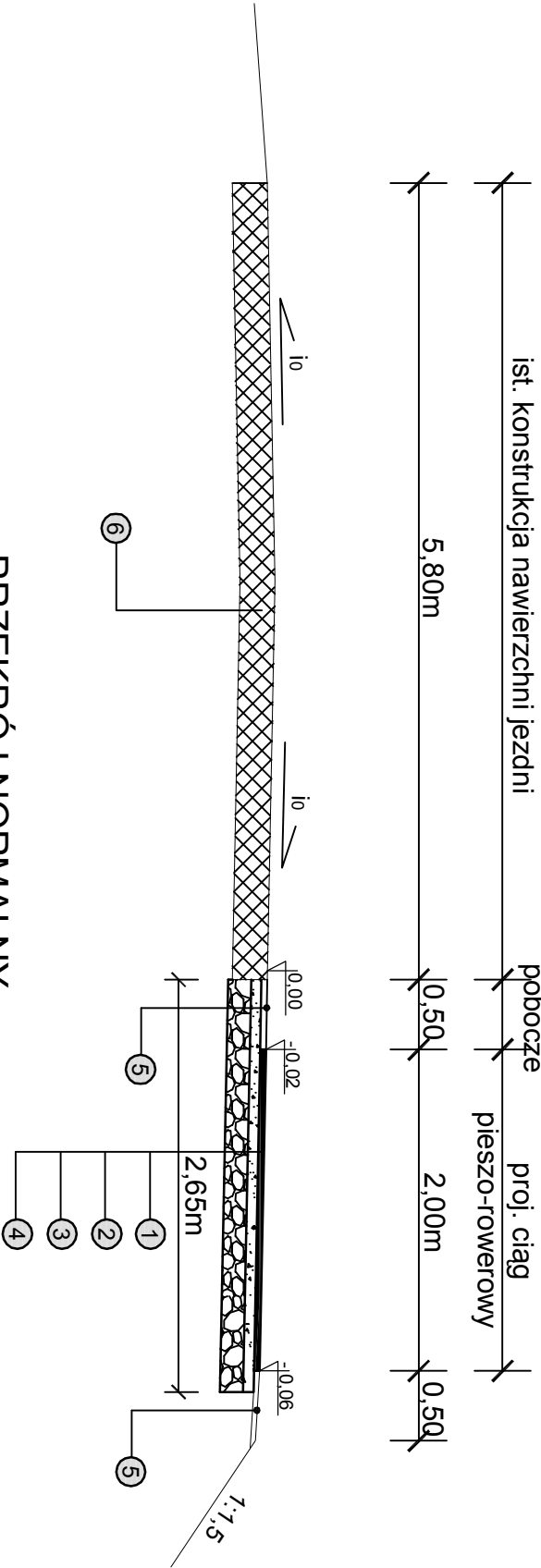
PRZEKRÓJ NORMALNY
od km 0+055 do km 0+553



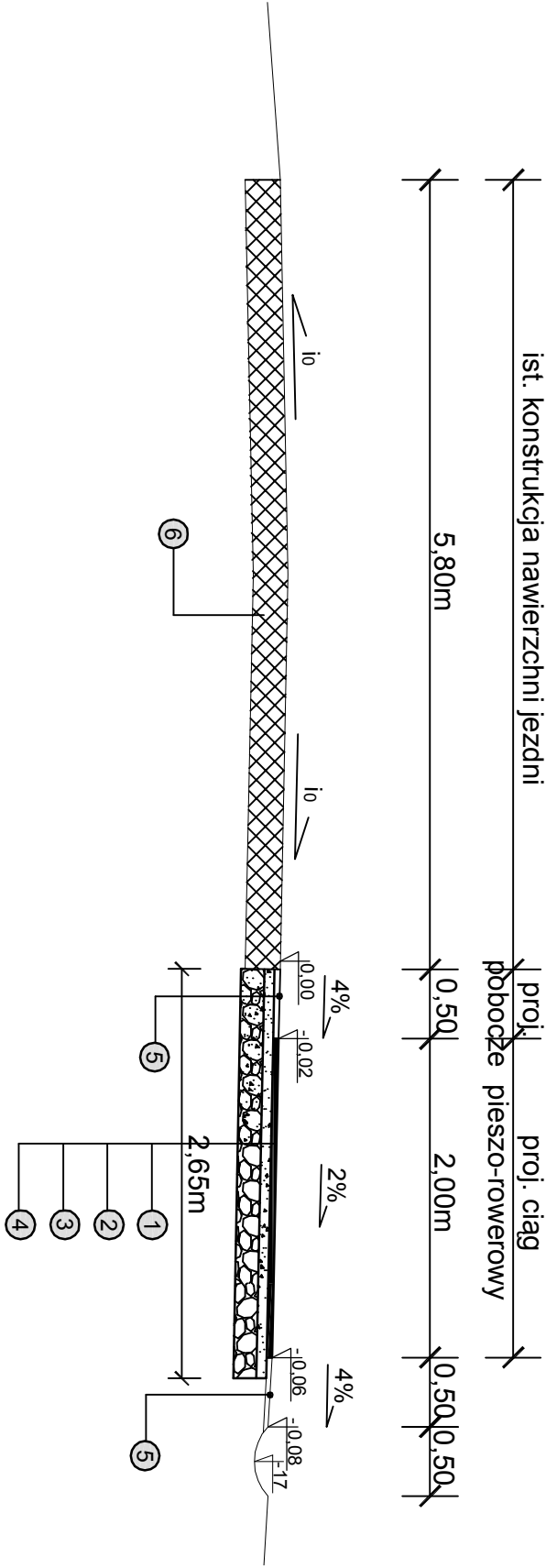
PRZEKRÓJ NORMALNY
od km 0+558 do km 0+716



PRZEKRÓJ NORMALNY
od km 0+716 do km 0+772
od km 0+996 do km 1+055



PRZEKRÓJ NORMALNY
od km 0+772 do km 0+996
od km 1+111 do km 1+426



LEGENDA:

- ① Warstwa ściernała bitumiczna z masy SMA o gr. 3cm fr. 0/6,30mm (szerokość - 2,00m)
- ② Projektowana górna warstwa podbudowy z m. kruszywa łamanego stabilizowanego mechanicznie fr. 0/31,5 grub. 6cm (szerokość warstwy - 2,65m)
- ③ Projektowana dolna warstwa podbudowy z kruszywa łamanego stabilizowanego mechanicznie fr. 0/63mm gr. 14cm (szerokość warstwy - 2,65m)
- ④ Podłoże: grunt rodzimy w wykopie lub grunt nasypowy w przypadku poszerzenia korpusu drogi pod lokalizację konstrukcji naw. ścieżki. Podłoże powinno być wyprofilowane i dobrze zagęszczone. Korytowanie i przygotowanie podłoża na szerokości - 2,65m
- ⑤ Projektowane pobocze z m. kr. łamanego
- ⑥ Istniejąca konstrukcja nawierzchni bitumicznej jezdni
- ⑦ Istniejący opornik betonowy

Jednostka projektująca: "D&M Projekt" P.P.W. Drog i Mostów Leszek Cimniewski 07-410 Osrońka ul. J. Wysockiego 20 kom. 0608-35-88-77 NIP 758-146-54-54 Regon 550744766			
Investor:	GMINA DŁUGOSIÓŁO UL. KOŚCISZKI 2, 07-310 DŁUGOSIÓŁO	Branża:	Drogiowa
Lokalizacja:	DROGA POW. NR 4403	Stadium:	P.B.
Temat: PRZEBUDOWA ŚCIEŻKI PIESZO-ROWEROWEJ PRZY DRODZE POW. NR 4403 NA ODC. OD MSC. BŁOCHY DO MSC. BIAŁEBŁOTO		Skala:	1:50
Nazwa rysunku: PRZESKROJE NORMALNE		Data:	09.04.2015 r.
ZESPÓŁ PROJEKTOWY		Rys nr:	4
		Stron:	1
Funkcja	Imię i nazwisko	Podpis	
do opracowania projektant	mgr inż. Leszek Cimniewski	66/94/08	
sprawdzający			